

Département de la Haute Garonne

Commune de St Gaudens



PLAN D'OCCUPATION DES SOLS
3^{ème} REVISION - 2^{ème} MODIFICATION

5 - Orientations d'aménagement

3eme revision
2eme
modification :
Approuvée le :
Exécutoire le :

3^{ème} révision - 2^{ème} modification du P.O.S. prescrite le :
Vu pour être annexé à la délibération du Conseil Municipal en date du :

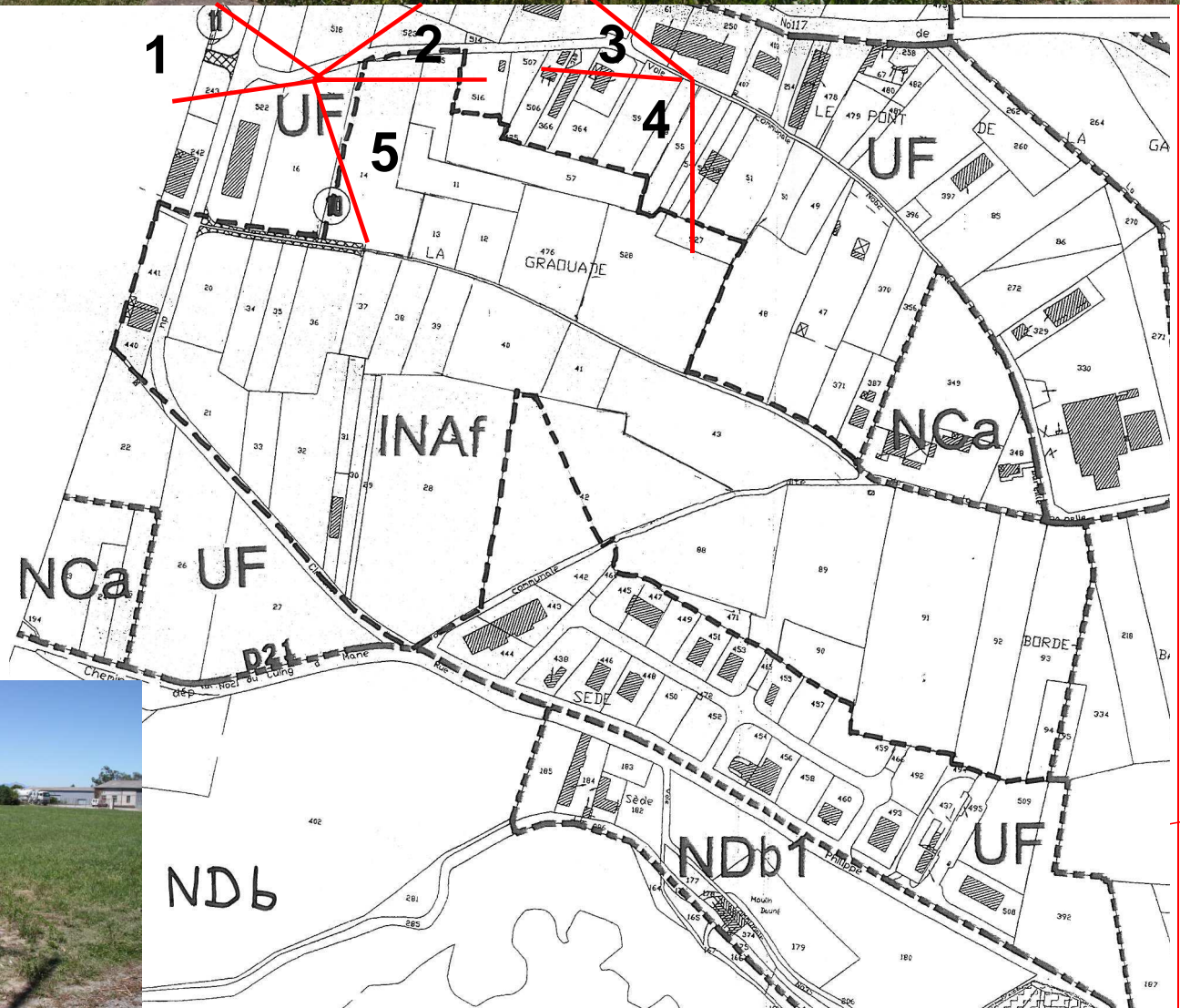
Atelier Sol et Cité
Gérard FRESQUET-Brigitte FRAUCIEL
Urbanistes opqu- Architectes dplg
23 route de Blagnac - 31200 TOULOUSE
Faubourg de Narcès - 46800 MONTCUQ
Tel : 05.61.57.86.43 - Fax : 05.61.57.97.78
E-Mail : contact@soletcite.com

5

Le site de La Graouade-Borde Basse :



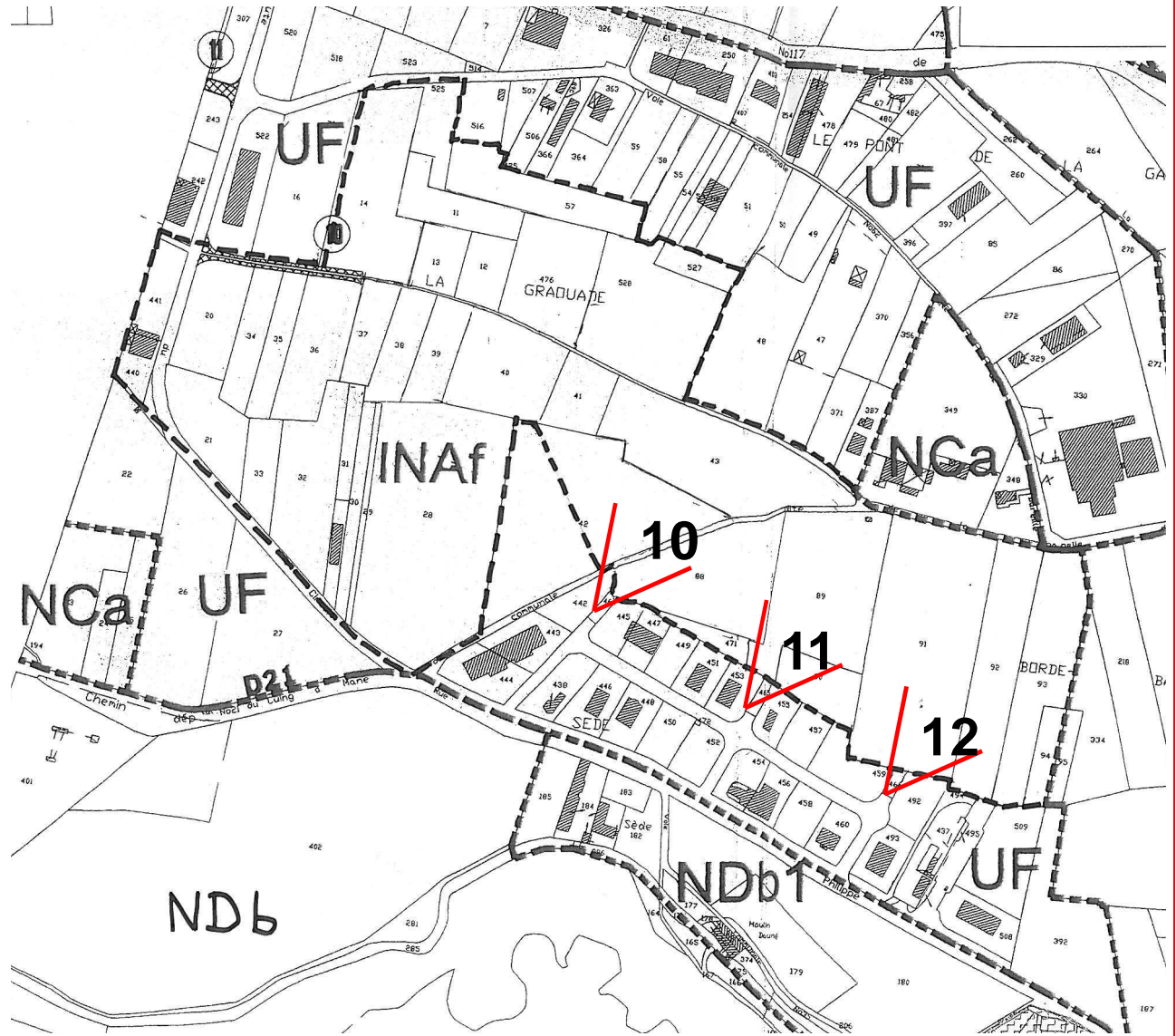
Etat des lieux du site de La Graouade-Borde Basse :



Etat des lieux du site de La Graouade-Borde Basse :



Etat des lieux du site de La Graouade-Borde Basse :



Etat des lieux du site de La Graouade-Borde Basse : secteur



COMMUNE



DE

ORIENTATIONS D'AMENAGEMENT

Secteur I NA f - La Graouade et Borde-Basse





Echelle 1/5000





3.4

DISPOSITIONS

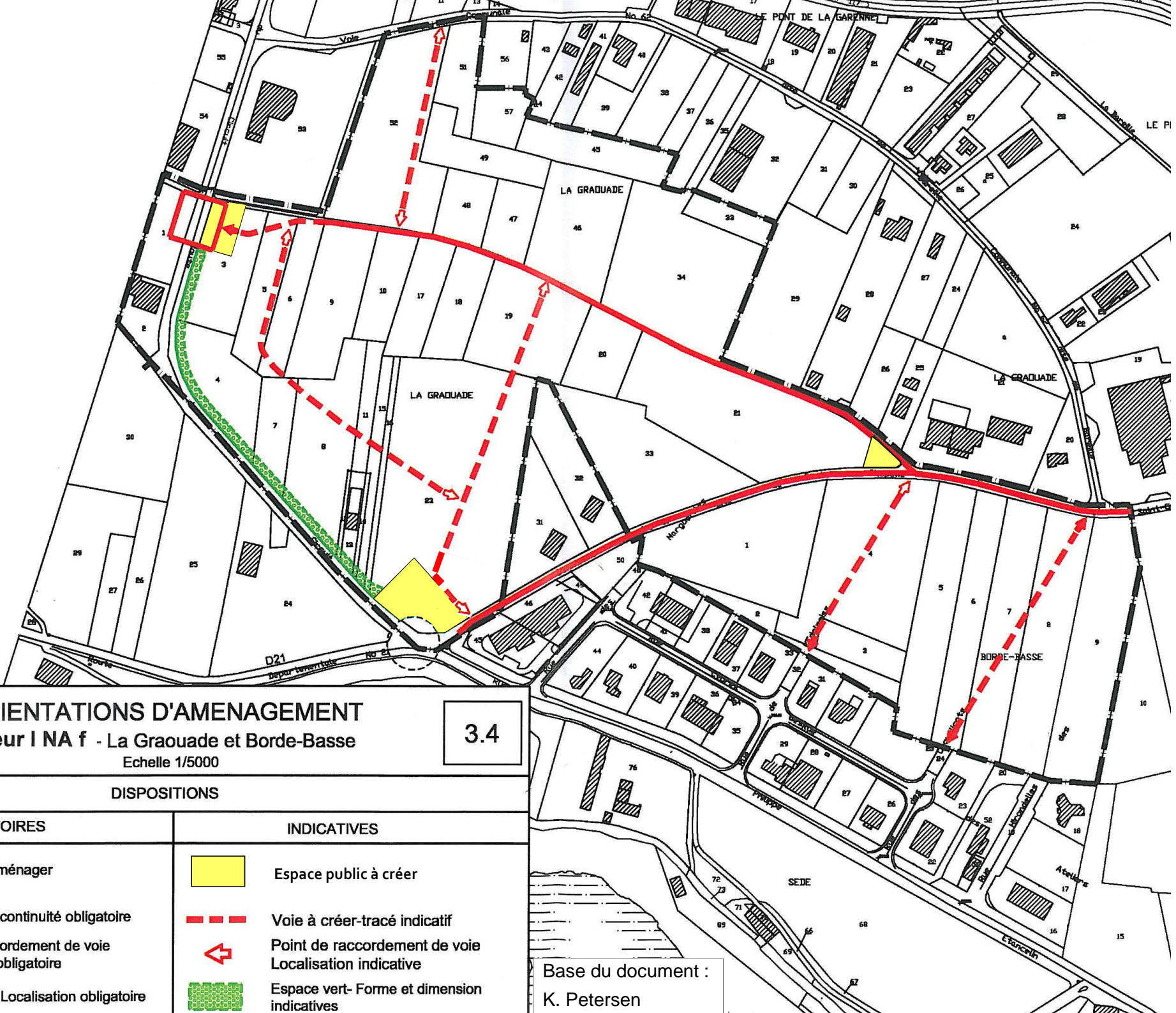
OBLIGATOIRES

INDICATIVES

-  carrefour à aménager
-  Voie à créer-continuité obligatoire
-  Point de raccordement de voie
Localisation obligatoire
-  Espace vert- Localisation obligatoire


-  Espace public à créer
-  Voie à créer-tracé indicatif
-  Point de raccordement de voie
Localisation indicative
-  Espace vert- Forme et dimension
indicatives

Base du document :
K. Petersen









Le site des Landes :





Dispositions indicatives :

-  Carrefour à aménager
-  Voie à créer
-  Point de raccordement de voie
-  Espaces verts
-  Bassin d'orage
-  Espace public à créer

Echelle : 1/3000°